


## 1. PATRIMONIO PROTEGIDO NO MUNICÍPIO


### 1.1. PATRIMÔNIO PROTEGIDO POR TOMBAMENTO

MUNICIPAL		
FOTO	DESIGNAÇÃO   ENDEREÇO	CATEGORIA
	<b>1. MONUMENTO DOS QUATRO PODERES</b> Praça Santa Rita, s/n	BM
	<b>DOCUMENTAÇÃO   DATA   APROVAÇÃO</b>  Data do tombamento: 16/09/2013 Dossiê enviado ao IEPHA/MG em: 2015 Aprovado: SIM	<b>INVENTARIADO</b>  SIM

### 1.2. PATRIMÔNIO INVENTARIADO PELO MUNICÍPIO

EXERCÍCIO 2016


#### ESTRUTURAS ARQUITETÔNICAS E URBANÍSTICAS (BI)

FOTO	DESIGNAÇÃO   ENDEREÇO	ÁREA
	01 – FÓRUM MUNICIPAL	ÁREA 01

#### BENS MÓVEIS E INTEGRADOS (BM | BIN)

FOTO	DESIGNAÇÃO   ENDEREÇO	ÁREA
SEM FOTO	01 – VITROLA	ÁREA 01


#### BENS MÓVEIS E INTEGRADOS (BM | BIN)

FOTO	DESIGNAÇÃO   ENDEREÇO	ÁREA
	01 – MÁQUINA FOTOGRÁFICA	ÁREA 01


**BENS MÓVEIS E INTEGRADOS (BM | BIN)**

FOTO	DESIGNAÇÃO   ENDEREÇO	ÁREA
SEM FOTO	01 – MÁQUINA DE COSTURA	ÁREA 01

**BENS ARQUIVÍSTICOS (ARQ)**

FOTO	DESIGNAÇÃO   ENDEREÇO	ÁREA
	01 – ANUÁRIO HISTÓRICO DE MIRADOURO (CASA DA CULTURA DA SERRA DO BRIGADEIRO)	ÁREA 01


**CONJUNTOS PAISAGÍSTICOS (CP)**

FOTO	DESIGNAÇÃO   ENDEREÇO	ÁREA
	01– CONJUNTO PAISAGÍSTICO ITAMAR FERREIRA BR 116 – km 679	ÁREA 01


**BEM IMATERIAL (IMA)**

FOTO	DESIGNAÇÃO   ENDEREÇO	ÁREA
SEM FOTO	01 – FOLIA DE REIS DO SAPÉ	ÁREA 01


**EXERCÍCIO 2017****ESTRUTURAS ARQUITETÔNICAS E URBANÍSTICAS (BI)**

FOTO	DESIGNAÇÃO   ENDEREÇO	ÁREA
	01 – PRAÇA SANTA RITA Confluência das Ruas Alfereis Chiquinho e Floriano Peixoto	ÁREA 01



**BENS MÓVEIS E INTEGRADOS (BM | BIN)**

FOTO	DESIGNAÇÃO   ENDEREÇO	ÁREA
	01 – CADEIRA DE BARBEIRO Rua Alfereis Chiquinho, 107	ÁREA 01

**BEM IMATERIAL (IMA)**

FOTO	DESIGNAÇÃO   ENDEREÇO	ÁREA
	01 – BLOCO DO BOI BUMBÁ EM MIRADOURO	ÁREA 01

**EXERCÍCIO 2018****ESTRUTURAS ARQUITETÔNICAS E URBANÍSTICAS (BI)**

FOTO	DESIGNAÇÃO   ENDEREÇO	ÁREA
	01 – Praça Getúlio Vargas	ÁREA 01
	02 – Imóvel Rua Santo Antônio, 344	ÁREA 01